




































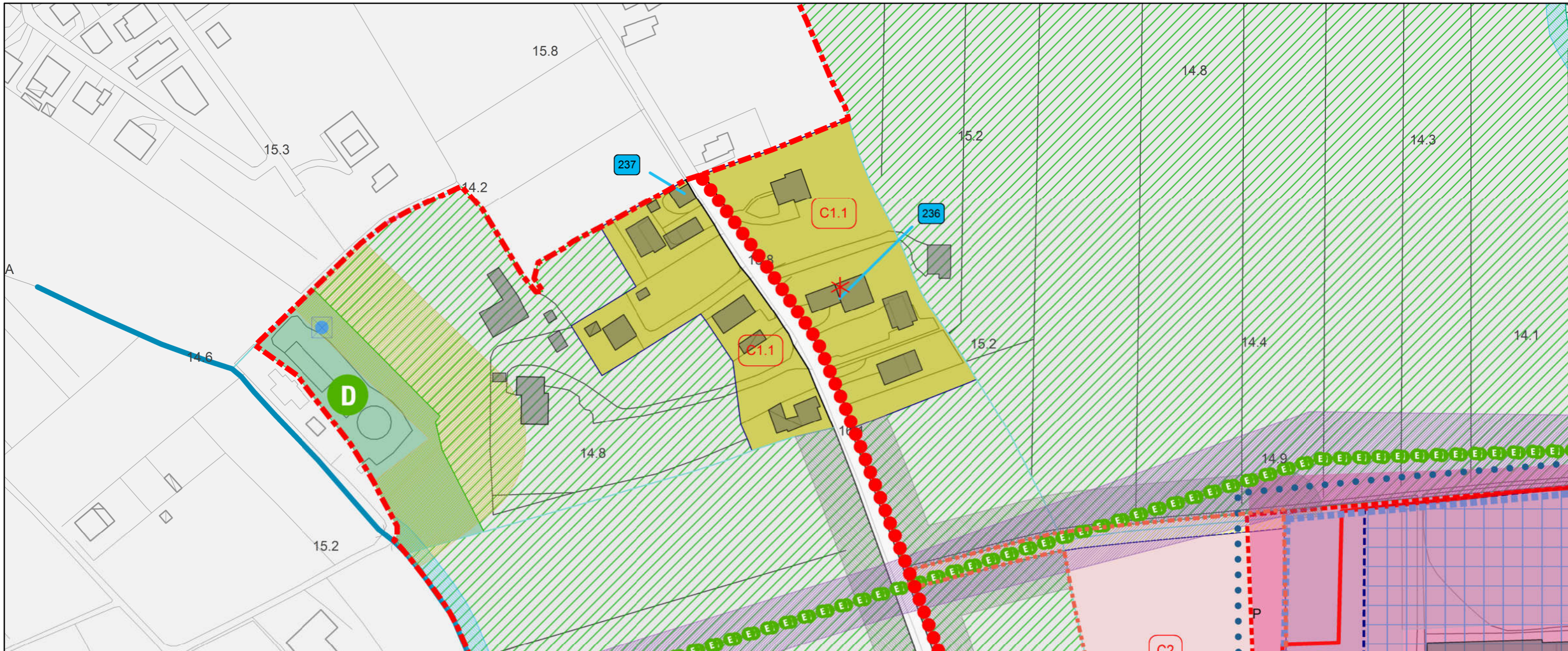







































ESTRATTO PIANO DEGLI INTERVENTI VIGENTE scala 1:2000

Legenda

	Confine comunale		D depuratore		A - insediamenti e complessi edificati di valore storico		D2 - zona produttiva di espansione		E/PRF - zona agricola aree attrezzate		F5 - parco urbano
	Percorsi ciclo-pedonali di progetto		E elettrodotto		B - zona residenziale di valore intensivo		E/A3 - zona agricola termale di riserva		E/RNO - zona agricola di riserva naturale orientata		TR1 - zona turistico-ricettiva non termale
	Impianto di telefonia mobile		S stradale		C1 - zona residenziale di completamento		E/IP - zona agricola di interesse paesaggistico		F1 - area per l'istruzione		TR2/1 - zona turistico-ricettiva termale di completamento
	Depuratore	VINCOLI E TUTELE			C1.1 - zona residenziale in contesto agricolo		E/PA - zona di promozione agricola		F2 - aree per attrezzature di interesse comune		TR2/2 - zona turistico-ricettiva termale di espansione
	Elettrodotto		Pertinenza scoperta da tutelare		C2 - zona residenziale di espansione		E/PR - zona agricola a ovest di Villa Teolo		F3 - area attrezzata a parco, per il gioco e lo sport		TR3 - zona turistico-ricettiva all'aperto/campeggio
	Delimitazione centro abitato 2017		Intorni delle emergenze architettoniche		D1 - zona produttiva di completamento		E/PR - zona agricola di protezione agro-forestale		F4 - area per parcheggio		Verde privato
FASCE DI RISPETTO		ZONE TERRITORIALI OMOGENEE			D1-4 - zona produttiva a confine con la zona agricola		E/PRA - zona agricola di specifico interesse paesaggistico				



Legenda

	Confine comunale		D depuratore		A - insediamenti e complessi edificati di valore storico		D2 - zona produttiva di espansione		E/PRF - zona agricola aree attrezzate		F5 - parco urbano
	Percorsi ciclo-pedonali di progetto		E elettrodotto		B - zona residenziale di valore intensivo		E/A3 - zona agricola termale di riserva		E/RNO - zona agricola di riserva naturale orientata		TR1 - zona turistico-ricettiva non termale
	Impianto di telefonia mobile		S stradale		C1 - zona residenziale di completamento		E/IP - zona agricola di interesse paesaggistico		F1 - area per l'istruzione		TR2/1 - zona turistico-ricettiva termale di completamento
	Depuratore	VINCOLI E TUTELE			C1.1 - zona residenziale in contesto agricolo		E/PA - zona di promozione agricola		F2 - aree per attrezzature di interesse comune		TR2/2 - zona turistico-ricettiva termale di espansione
	Elettrodotto		Pertinenza scoperta da tutelare		C2 - zona residenziale di espansione		E/PR - zona agricola a ovest di Villa Teolo		F3 - area attrezzata a parco, per il gioco e lo sport		TR3 - zona turistico-ricettiva all'aperto/campeggio
	Delimitazione centro abitato 2017		Intorni delle emergenze architettoniche		D1 - zona produttiva di completamento		E/PR - zona agricola di protezione agro-forestale		F4 - area per parcheggio		Verde privato
FASCE DI RISPETTO		ZONE TERRITORIALI OMOGENEE			D1-4 - zona produttiva a confine con la zona agricola		E/PRA - zona agricola di specifico interesse paesaggistico				

